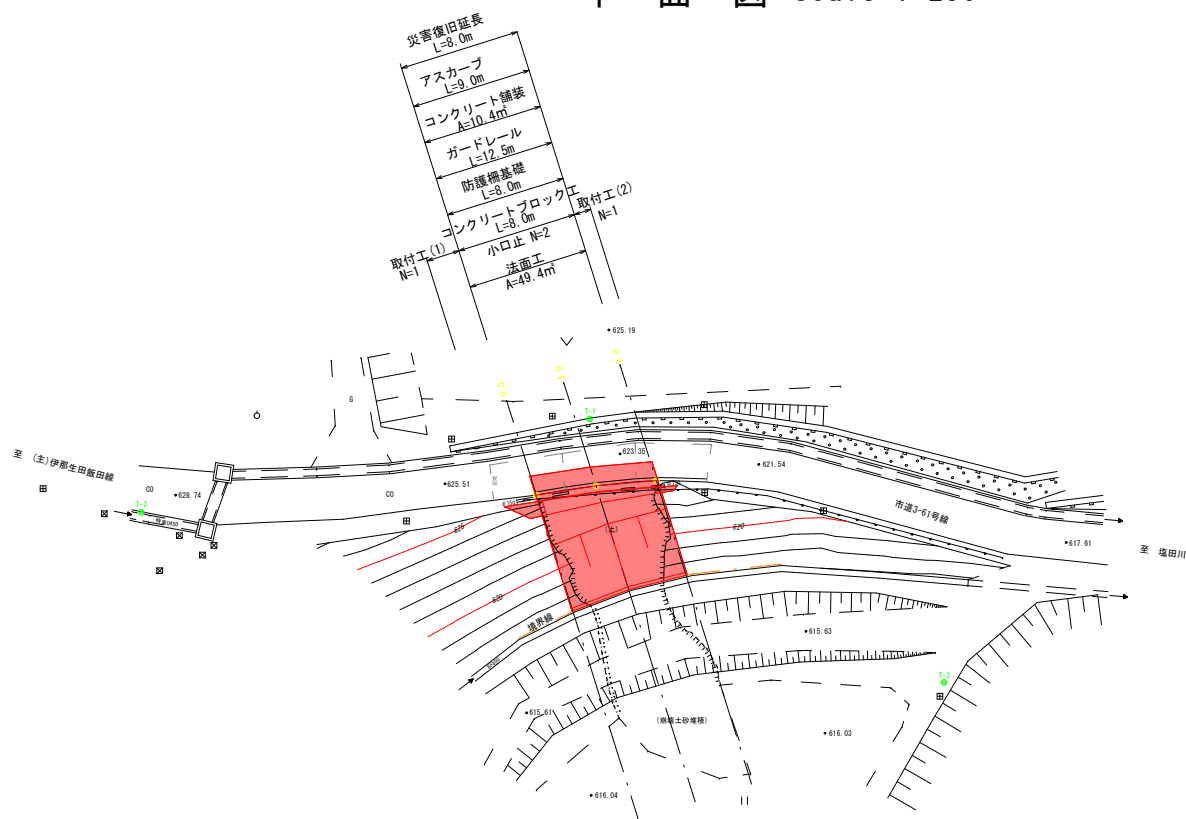
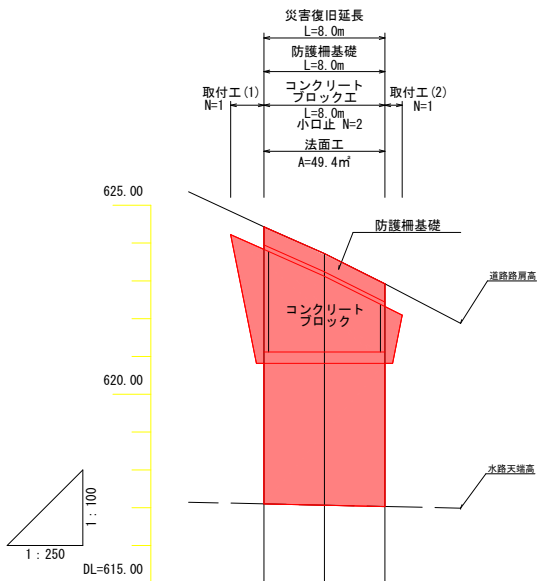


平 面 図 Scale=1：250



基準点座標一覧			
点 名	X座標	Y座標	Z座標
T-1	1000.000	1000.000	625.000
T-2	985.325	1026.505	628.968
T-3	1028.507	993.595	616.308

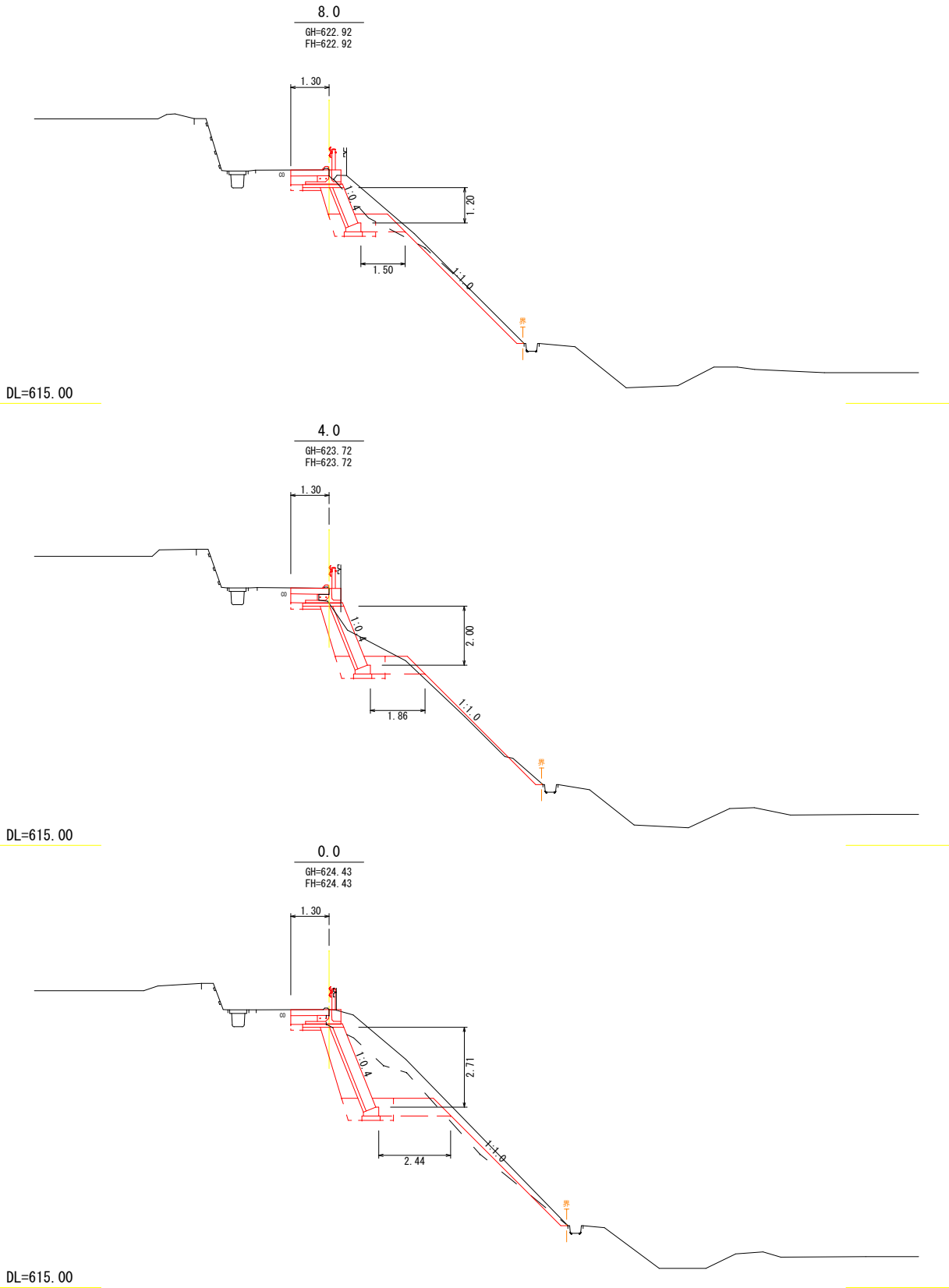
縦 断 面 図 Scale 縦=1：100
横=1：250



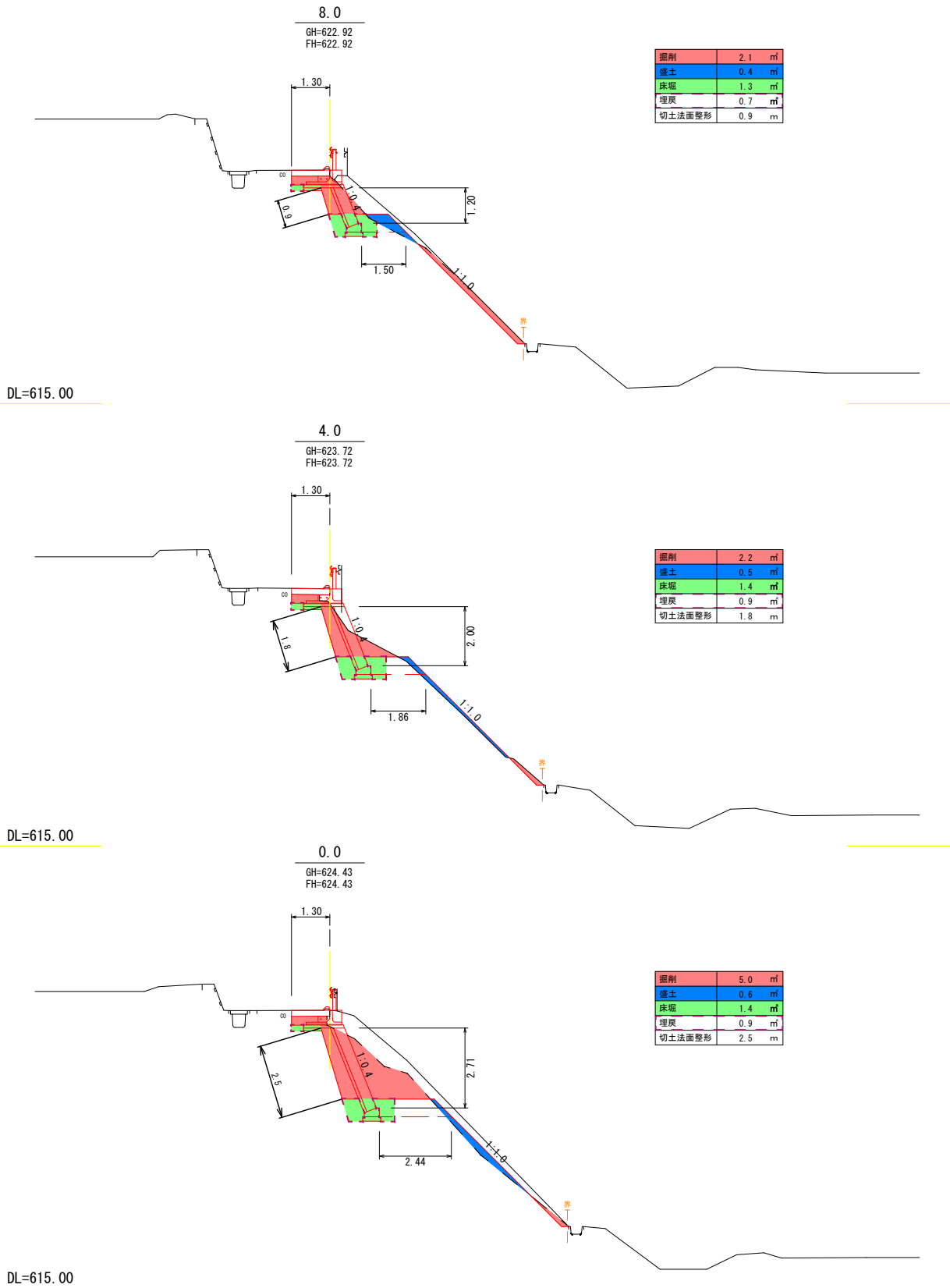
勾 配	624.43 623.72 622.92
計 画 高	624.43 623.72 622.92
現 況 道路路肩高	624.43 623.72 622.92
追 加 距 離	0.00 4.00 8.00
単 距 離	0.00 4.00 4.00
測 点 番 号	0.0 4.0 8.0

令和7年度 現年発生公共土木施設災害復旧事業災害復旧工事				
番号	1/5	平面図・縦断面図	縮尺	図 示
市道3-61号線 駒ヶ根市 東伊那 堀田				
設計会社				
測量会社				
調査会社				
駒ヶ根市役所				

標準断面図 Scale=1:100



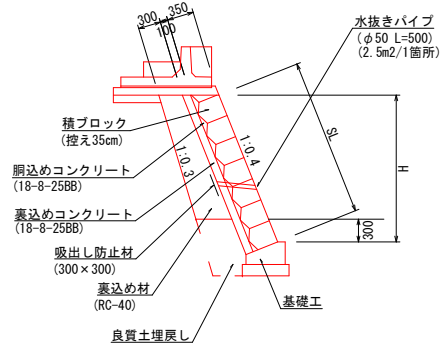
土工区分図 Scale=1:100



構造図

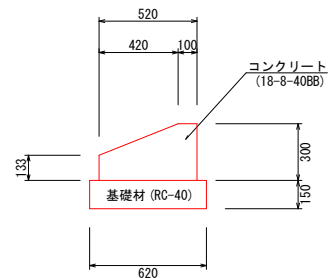
コンクリートブロック工

S=1:50



基礎工

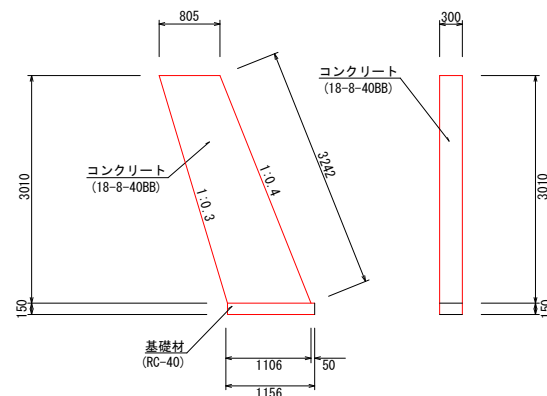
S=1:20


$$(1.2 \div 10) \times 7.4 \text{m} = 0.888 \approx 0.9 \text{m}$$

基礎工 材料表				10m当り
名 称	規 格	単位	数量	摘 要
コンクリート	18-8-40BB	m ³	1.2	
型 枠	一般型枠	式 (m ²)	1 (4.3)	
基礎材	RC-40	m ²	6.2	
基面整正		式 (m ²)	1 (6.2)	

小口止(1)

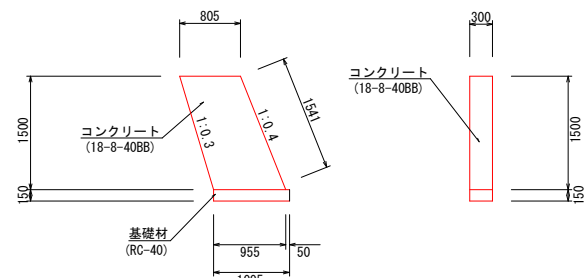
S=1:50



小口止(1) 材料表				1箇所当り
名 称	規 格	単位	数量	摘 要
コンクリート	18-8-40BB	m3	0.9	
型 枠	一般型枠	式 (m2)	1 (6.8)	
基礎材	RC-40	m2	0.4	
基面整正		式 (m2)	1 (0.4)	

小口止(2)

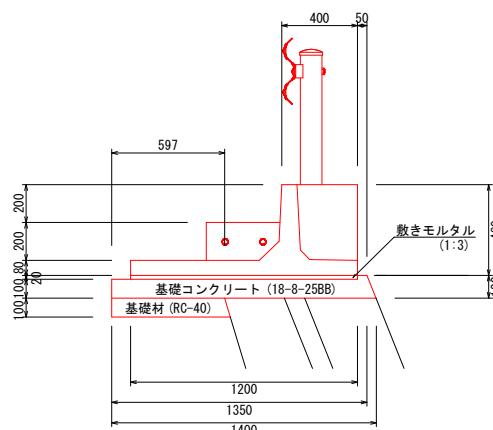
S=1 : 50



小口止 (2) 材料表				1箇所当り
名 称	規 格	単位	数量	摘 要
コンクリート	18-8-40BB	m3	0.4	
型 枠	一般型枠	式 (m2)	1 (3.1)	
基礎材	RC-40	m2	0.3	
基面整正		式 (m2)	1 (0.3)	

防護柵基礎

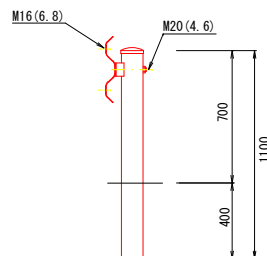
S=1:20



ガードレール

Gr-C-2B

S=1:20

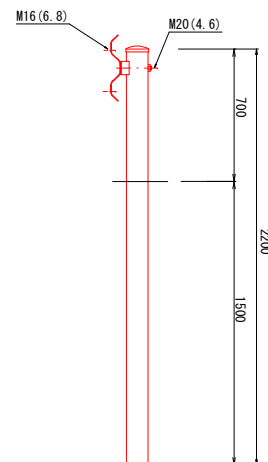


ガードレール Gr-C-2B (構造物用) 材料表				10m当り
名 称	規 格	単位	数量	摘 要
ガードレール	Gr-C-2B	m	10.0	

ガードレール

Gr-C-4E

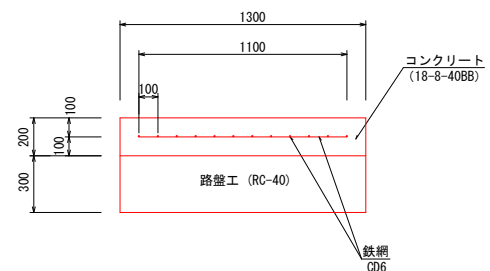
S=1:20



ガードレール Gr-C-4E(土中用) 材料表				10m当り
名 称	規 格	単位	数量	摘 要
ガードレール	Gr-C-4E	m	10.0	

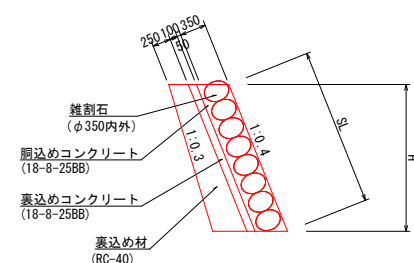
コンクリート舗装

S=1 : 20



取付工

S=1:50

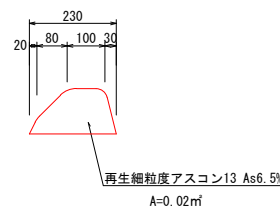


令和7年度 現年発生公共土木施設災害復旧事業災害復旧工事			
番号	3/5	構造図	縮尺 図示
市道3-61号線 駒ヶ根市 東伊那 塩田			
設計会社			
測量会社			
調査会社			
駒ヶ根市役所			

ガードレール 基礎 材料表			10m当り	
名 称	規 格	単位	数量	摘 要
プレキャストガードレール基礎	BC-1200 L=2000	個	5	
コンクリート	18-8-25BB	m3	1.4	
敷きモルタル	1:3	m3	0.2	
型 枠	一般型枠	式 (m2)	1 (2.2)	
基礎材	RC-40	m2	6.0	
基面整正		式 (m)	1 (6.0)	

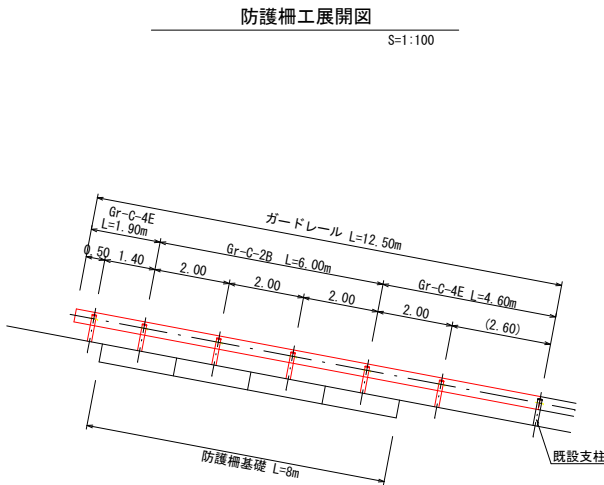
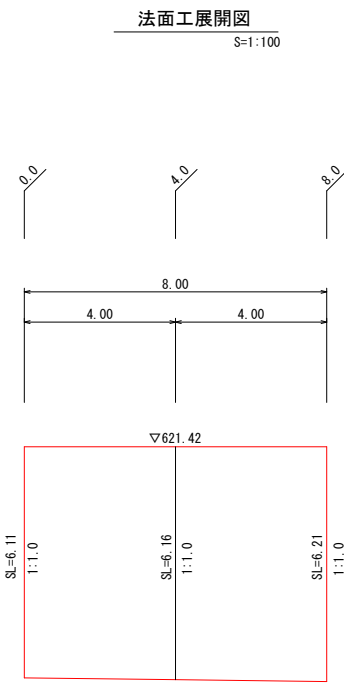
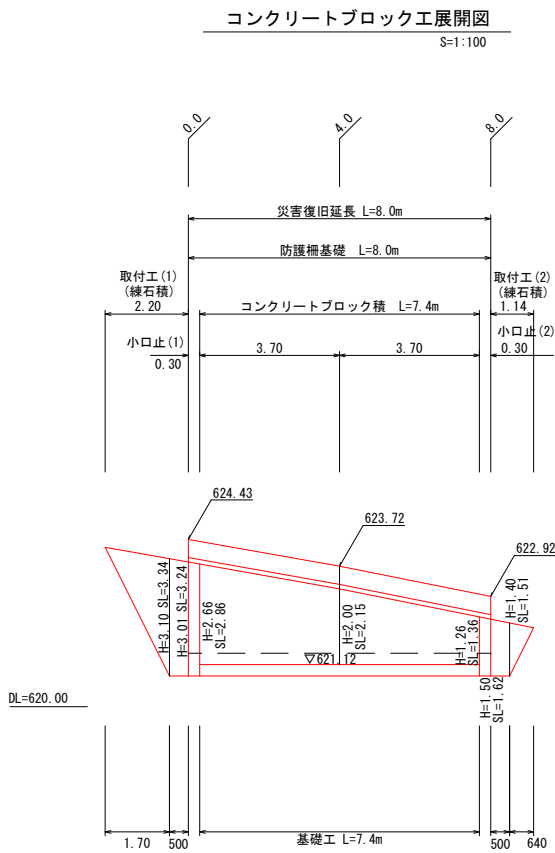
アスカーブ

S=1:10



アスカーブ 材料表				10m当り
名 称	規 格	単位	数量	摘 要
再生細粒度アスコン13	As6. 5%	t	0. 4	
タックコート	PK4(0. 43L/㎡)	L	1. 0	

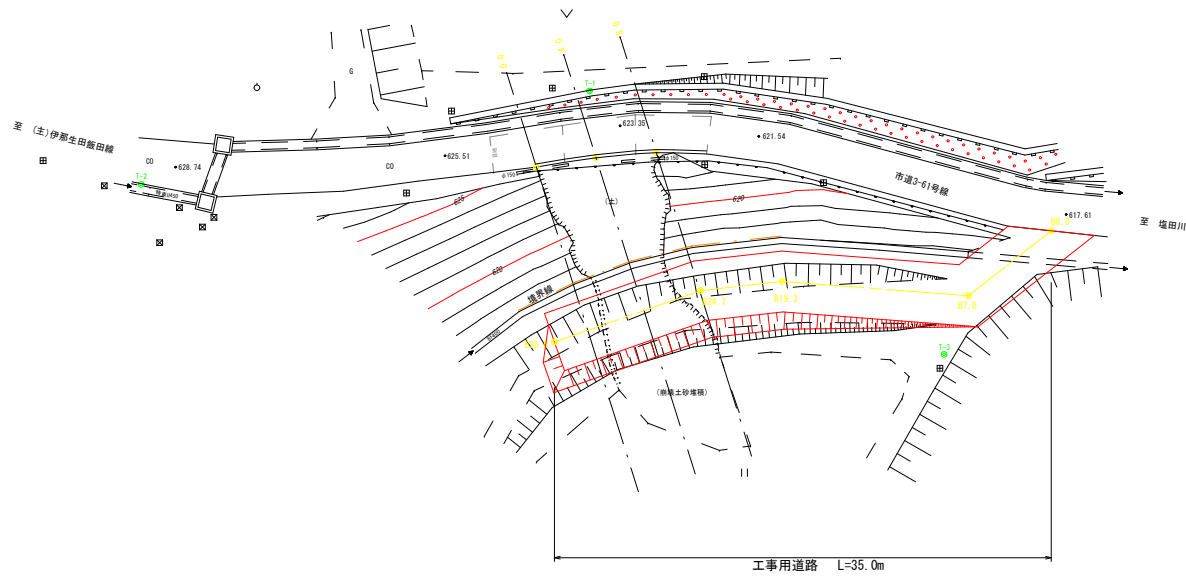

展開図



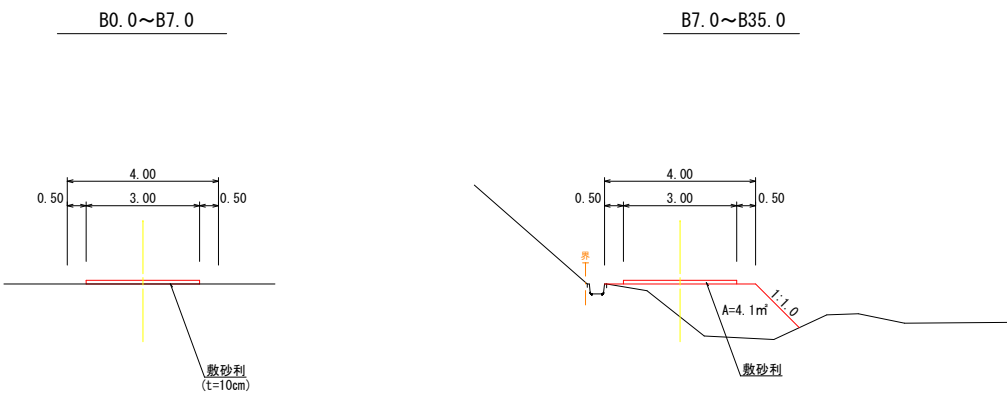
※ガードレールポスト再利用 N=2本

令和7年度 現年発生公共土木施設災害復旧事業災害復旧工事				
番号	4/5	展開図	縮尺	1:100
市道3-61号線 駒ヶ根市 東伊那 塩田				
設計会社				
測量会社				
調査会社				
駒ヶ根市役所				

仮 設 図



工事用道路横断面図 S=1:100



令和7年度 現年発生公共土木施設災害復旧事業災害復旧工事				
番号	5/5	仮設図	縮尺	図示
市道3-61号線 駒ヶ根市 東伊那 塩田				
設計会社				
測量会社				
調査会社				
駒ヶ根市役所				